

Island | Photoreise | 27.09. - 11.10.2019 | Teil 1



ISLAND

Photoreise mit Thorben & Jörn

27.09. - 11.10.2019



Iceland-Photoreise mit Thorben und Jörn | 27.09. - 11.10.2019



Lighthouse Inn





erste Versuche Polarlicht zu photographieren





Tour durch den Golden Circle












Þingvellir-Nationalpark



Island liegt genau auf der Grenze zweier Kontinentalplatten: der Eurasischen und der Nordamerikanischen Platte, deren Nahtstelle den Mittelatlantischen Rücken bildet.






Blick zurück auf die Nordamerikanische Platte



Gullfoss











Geothermalgebiet Haukadalur
mit dem Geysir Strokkur



























Gjáin


Ástand gróburs er vilkvaamt.
Vísamlega gangið á merktum stigum


For the protection of nature
Please walk on marked trails






























Blick auf die Vestmannaeyjar
Die Vestmannaeyjar sind eine Vulkan-Inselgruppe aus 14 Inseln, 30 Schären und 30 Felsen

















auf dem Weg zum Svinafellsjökull









Der Breiðamerkurjökull ist eine große Gletscherzunge des Vatnajökull













Schiffahrt über die Gletscherlagune Jökulsárlón



Diamond Beach
Am Diamantstrand werden die Eisberge, die die Gletscherlagune Jökulsárlón füllen, an Land gespült und bilden einen starken Kontrast zum schwarzen Vulkansand.







Island | Photoreise | 27.09. - 11.10.2019 | Teil 1